

Előterjesztés
Orosháza Város Önkormányzat Képviselő-testület ülésére

Tárgy: Közterület elnevezése, illetve kapcsolódó tér kialakításával összefüggő eljárások megkezdéséhez történő hozzájárulás

Tisztelt Képviselő-testület!

2017. február 14. napján érkezett Orosháza város Polgármesteréhez az Orosházi Református Egyházközség Lelkészi Hivatala (továbbiakban: Református Egyház) által beterjesztett kérelem (az előterjesztés 1. melléklete), mely a Református Egyház azon kérését rögzíti, hogy a Reformáció 500. évfordulója, illetőleg templomuk 100. évfordulója alkalmából javasolja „Kálvin tér”-nek elnevezni azt a területet, amelyen a református templom (továbbiakban: templom) áll (HRSZ: 570).

Tekintve, hogy a templom magánterületen helyezkedik el, ezért célszerű a fent nevezett tér kialakítása és elnevezése során a közvetlen környezetében található közterületet hozzárendelni. A kialakítandó tér így magában foglalja a szemközt található Kútmúzeumot, illetőleg a templom területe mellett található járdaszívet, továbbá a Táncsics Mihály utca úttestéből (önkormányzati tulajdonban áll) azon részt, mely a templom bejárata előtt halad. A kialakítandó tér térképi megjelenését az előterjesztés 2. melléklete mutatja be.

A tér kialakítása során a Táncsics Mihály utcai, illetve a Könd utcai lakosok lakcíme nem módosul.

A térképen látható, hogy ténylegesen jól lehatárolható tér kialakítása valósulna meg, melyhez előzetesen Orosháza Város Főépítész is hozzájárult (az előterjesztés 3. melléklete).

Közterületek elnevezésével összefüggésben az alábbi jogszabályi előírásokra kell figyelemmel lenni:

Magyarország helyi önkormányzatairól szóló 2011. évi CLXXXIX. törvény 13. § (1) bekezdése alapján a helyi közügyek, valamint a helyben biztosítható közfeladatok körében ellátandó helyi önkormányzati feladatok közé tartozik a közterületek, valamint az önkormányzat tulajdonában álló közintézmény elnevezése.

A magyarországi hivatalos földrajzi nevek megállapításáról és nyilvántartásáról szóló 303/2007. (XI. 14.) Korm. rendelet vonatkozó rendelkezései:

2. § (3) bekezdés: A hivatalos földrajzi nevek típusai a következők:

j) közterületnév: az ingatlan-nyilvántartásban nyilvántartott közterületnek a központi címregiszterről és a címkezelésről szóló kormányrendeletben meghatározott közterület jellegű is tartalmazó neve,

4. § alapján a Földrajzinév-bizottság feladatai:

(2) A Bizottság véleményezi a 2. § (3) bekezdés f)-k) pontjaiban meghatározott hivatalos földrajzi nevekre vonatkozó javaslatokat.

(3) A Bizottság megkeresésre állást foglal

b) a hozzá forduló szervezet vagy magánszemély kérésére a hivatalos földrajzi nevek megállapításának és használatának jogszabályban nem szabályozott kérdéseiről és a külföldi földrajzi nevek magyar megfelelője hazai használatáról.

(4) A Bizottság hatáskörébe tartozó hivatalos földrajzi nevek megállapítására, a megállapított hivatalos földrajzi nevek megváltoztatására javaslatot tehet:

b) a 2. § (3) bekezdés b) pontjában meghatározott hivatalos földrajzi nevek esetében a miniszter vagy az érintett települési önkormányzat;

(4a) A Bizottság a feladatkörébe tartozó hivatalos földrajzi neveket illetően a javaslat benyújtásától számított kilencven napon belül hoz döntést, formál véleményt vagy foglal állást.

5. § (1) bekezdése szerint: A hivatalos földrajzi nevek megállapításakor figyelemmel kell lenni a helyi lakosság élő névhasználatára, a települési önkormányzat és a nemzetiségi önkormányzat, az egyéb szervezetek véleményére, továbbá a természet- és társadalomtudományok eredményeire, a történelmi hagyományokra, különösen a helytörténeti kutatásokra, az elpusztult települések nevére, ezen kívül a földrajzi környezetre, a mező- és erdőgazdasági művelési szerkezetre, a nemzetiségi viszonyokra, a nyelvi és nyelvhelyességi követelményekre. A nyelvhelyességi követelmények magukba foglalják a mindenkori akadémiai helyesírás követését és az arra épülő szabályok betartását.

...

(3a) A közterület elnevezése - a közterületjelleg nélkül, de a szóközüket beleszámítva - ötven betűhelynél hosszabb nem lehet."

A közterületek elnevezésének rendjéről, az elnevezés megváltoztatására irányuló kezdeményezés és a házszám-megállapítás szabályairól szóló 8/2015. (III.30.) önkormányzati rendelet 7. §. (2) bekezdése szerint közterületet elnevezni olyan nem magyar személyről is lehet, akinek élete, munkássága az emberiség egyetemes történelmében kiemelkedő jelentőségű volt.

A fentebb részletezett jogszabályi hivatkozások alapján a jelen ügyben alábbi döntéshozatali és kivitelezési mechanizmus javasolt:

1. Felhatalmazás, a Református Egyház kérelme szerinti „Kálvin tér” hivatalos földrajzi név véleményezése okán a Földrajzinév-bizottság megkeresésére.
2. Az előterjesztéshez mellékelt térképrészlet szerinti telekalakítás, lehatárolás elvégzése céljából felhatalmazás szükséges a műszaki munkálatok, valamint annak ingatlan-nyilvántartási átvezetése érdekében.

3. Az elvégzett előkészületeket követően a végső döntéshozatal céljából a tér kialakításával kapcsolatos dokumentumok Képviselő-testület elé történő terjesztése.

Előzetes egyeztetések alapján a tér kialakításának várható költsége (földmérő tevékenységével járó költségek, illetve a földhivatali eljárási díjak) 115.800,- Ft, mely költséget önkormányzatunk vállalja.

Az előbbieken foglaltak alapján kérem a Tisztelt Képviselő-testületet az előterjesztés megvitatására, majd döntése meghozatalára.

Határozati javaslat

Orosháza Város Önkormányzatának Képviselő-testülete az Orosházi Református templom előtti terület közterület Kálvin térré történő elnevezése kapcsán:

- 1.) felhatalmazza a polgármestert, hogy keresse meg a Földrajzinév-bizottságot a hivatalos földrajzi név véleményezése céljából;
- 2.) felhatalmazza a polgármestert a telekalakítási eljárásokhoz szükséges dokumentumok aláírására, a szükséges eljárások kezdeményezésére, és biztosítja az ehhez szükséges költséget Orosháza Város Önkormányzatának 2017. évi költségvetéséről szóló 6/2017. (I.30.) önkormányzati rendelet 2. tájékoztató tábla I. Általános Közszolgáltatások fejezet 27. geodéziai munkák sora terhére,
- 3.) felkéri a polgármestert, hogy az elvégzett munkálatok eredményeként a végső döntéshozatal céljából terjessze elő javaslatát.

Végrehajtásért felelős: Dávid Zoltán polgármester, Godár Andrea irodavezető, Barák Anita irodavezető a feladatkörükbe tartozó feladatok ellátásáért

Határidő: azonnal, illetve értelem szerint

Orosháza, 2017. március 23.



Dávid Zoltán
polgármester



AZ OROSHÁZI REFORMÁTUS EGYHÁZKÖZSÉG LELKÉSZI HIVATALA

5900 Orosháza, Könd utca 5. Tel: 68/630-694, 06-20/243-5259

Email: oroshaza@bekesmegye.reformatus.hu

Orosháza, 2017. február 14.

Ikt. szám: 17/ 2017.

Orosháza Város Önkormányzata
Dávid Zoltán polgármester úr
részére
5900 Orosháza
Szabadság tér 4-6.

Tisztelt Polgármester Úr!


A 2017-es esztendőben világszerte a Reformáció 500. évfordulójára emlékezünk. A Reformáció 500. és templomunk felszentelésének 100. évfordulója alkalmából 2017. április 30-án hálaadó istentiszteletet tartunk. Az istentiszteleten Dr. Fekete Károly a Tiszántúli Református Egyházkerület püspöke, és Katona Gyula a Békési Református Egyházmegye esperese is szolgál. Erre az alkalomra szeretnénk Orosháza város és Békés megye vezetőit is meghívni.


Az Orosházi Református Egyházközség kéri, hogy a Reformáció 500. évfordulója alkalmából az Önkormányzat a református templom (Hrsz:570) előtti teret nevezze el Kálvin térnek. A tér szerkezete ezt lehetővé teszi. Tudomásunk szerint ennek a területnek nincs semmilyen elnevezése: sem utcánévvvel, sem házszámmal nem rendelkezik. Orosházán a reformáció evangélikus ágához kötődően két utca is elnevezésre került: a Luther utca és a Székács utca. Szeretnénk, ha e jeles évforduló alkalmából, illetve templomunk felszentelésének 100. évfordulója alkalmából a reformáció református ágának egyik legnagyobb személyéről, Kálvin Jánosról is elnevezésre kerülne egy tér Orosházán. A tér elnevezése nem érintené a környező utcákat. Terveink között szerepel, és sikeres pályázat esetén megvalósításra is kerül egy Kálvin szobor elhelyezése az ünnepi istentisztelet keretében a templomkertben.

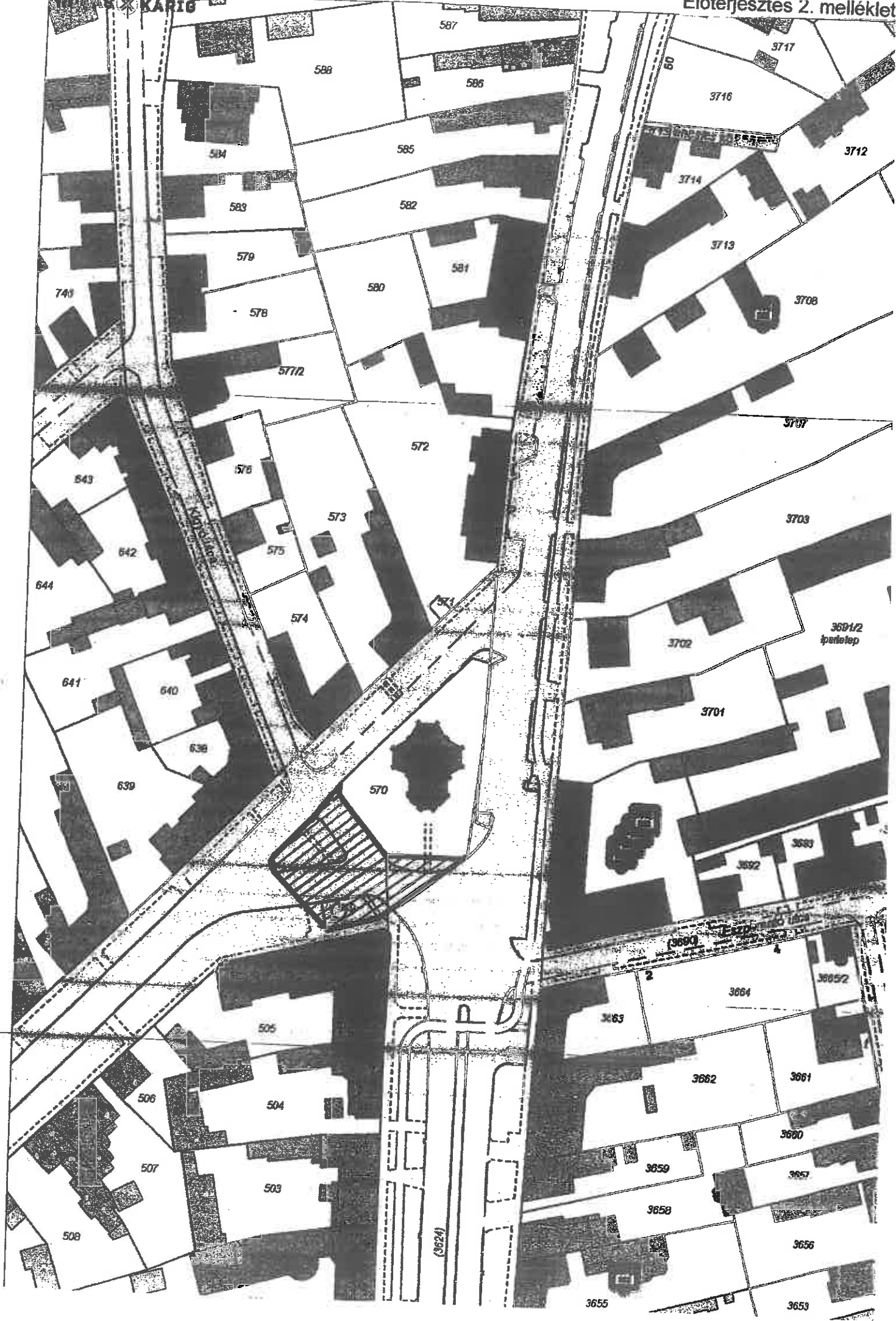
Polgármester úr és a Képviselőtestület pozitív hozzáállásában és elbírálásában bízva,


Tisztelettel:


Pergely Olga
gondnok




Szalkay Róbert
református lelkipásztor





Orosháza Város Főépítészétől
 5900 Orosháza, Szabadság tér 4-6.
 Telefon: 68/413-022, Fax: 68/411-545
 E-mail: novakpeter@oroshaza.hu

Iktatószám: Tk /2017. Tárgy: Orosháza Könd utca és Táncsics Mihály utca
 kereszteződésében található Református templom
 és környezete által kialakított teresedés szakmai
 véleményezése

Igazgatási Iroda
 Kovács György irodavezető úr részére

Helyben

Tisztelt Irodavezető Úr!

Tárgyban foglalt megkeresésére vonatkozóan, Orosháza Város főépítészeként az
 alábbi állásfoglalást adom:

Az Orosháza Könd utca és Táncsics Mihály utca kereszteződésében található
 Református templom és környezete által kialakított teresedés, alkalmas önálló
 közterületként, térként való elnevezésre. A bemutatott verziók közül a Könd utca
 területéből kevesebbet lehatároló a kedvezőbb, mivel így a Könd utcai épület
 főbejáratának közterületi kapcsolata nem változik. Az Építéshatósággal történt
 egyeztetés alapján a földhivatali átvezetéshez a Könd utcából történő közterületi
 ingatlan leválasztás szükséges.

Kérem állásfoglalásom szíves elfogadását.

Orosháza, 2017. február 14.

Tisztelettel:

